



ООО «ЦЕНТР ГРАДОСТРОИТЕЛЬНОГО ПЛАНИРОВАНИЯ»

МУНИЦИПАЛЬНОЕ ОБРАЗОВАНИЕ
ГОРОДСКОЙ ОКРУГ СИМФЕРОПОЛЬ
РЕСПУБЛИКИ КРЫМ

**ПРОЕКТ МЕЖЕВАНИЯ ТЕРРИТОРИИ
ПОД МНОГОКВАРТИРНЫМИ ДОМАМИ**

В ГРАНИЦАХ КВАРТАЛА 720
(ул. Бетховена, 111/23, ул. Бетховена, 113)

**РАЗДЕЛ 1.
ОСНОВНАЯ ЧАСТЬ**
Текстовая часть

Исполнитель: ООО «ЦЕНТР
ГРАДОСТРОИТЕЛЬНОГО
ПЛАНИРОВАНИЯ»

Шифр проекта: ПМ 12-20

Генеральный директор _____ Л.Я. Матис

С И М Ф Е Р О П О Л Ь

2 0 2 0

СОДЕРЖАНИЕ

1 ПЕРЕЧЕНЬ И СВЕДЕНИЯ О ПЛОЩАДИ ОБРАЗУЕМЫХ ЗЕМЕЛЬНЫХ УЧАСТКОВ, В ТОМ ЧИСЛЕ ВОЗМОЖНЫЕ СПОСОБЫ ИХ ОБРАЗОВАНИЯ	3
1.1 Перечень земельных участков, сформированных до 21.03.2014 и учтенных в Едином государственном реестре недвижимости.....	3
1.2 Перечень земельных участков, сформированных после 21.03.2014 и учтенных в Едином государственном реестре недвижимости.....	3
2 ПЕРЕЧЕНЬ И СВЕДЕНИЯ О ПЛОЩАДИ ОБРАЗУЕМЫХ ЗЕМЕЛЬНЫХ УЧАСТКОВ, КОТОРЫЕ БУДУТ ОТНЕСЕНЫ К ТЕРРИТОРИЯМ ОБЩЕГО ПОЛЬЗОВАНИЯ ИЛИ ИМУЩЕСТВУ ОБЩЕГО ПОЛЬЗОВАНИЯ.....	3
2.1 Ведомость координат поворотных точек границ образуемых земельных участков, которые будут отнесены к имуществу общего пользования	3
3 ПЕРЕЧЕНЬ И СВЕДЕНИЯ О ПЛОЩАДИ ОБРАЗУЕМЫХ ЗЕМЕЛЬНЫХ УЧАСТКОВ, В ОТНОШЕНИИ КОТОРЫХ ПРЕДПОЛАГАЮТСЯ РЕЗЕРВИРОВАНИЕ И (ИЛИ) ИЗЪЯТИЕ ДЛЯ ГОСУДАРСТВЕННЫХ ИЛИ МУНИЦИПАЛЬНЫХ НУЖД.	4
4 СВЕДЕНИЯ О ГРАНИЦАХ ТЕРРИТОРИИ, В ОТНОШЕНИИ КОТОРОЙ УТВЕРЖДЕН ПРОЕКТ МЕЖЕВАНИЯ	4

1 Перечень и сведения о площади образуемых земельных участков, в том числе возможные способы их образования

1.1 Перечень земельных участков, сформированных до 21.03.2014 и учтенных в Едином государственном реестре недвижимости

Земельные участки, сформированные до 21.03.2014 и учтенные в Едином государственном реестре недвижимости, в границах проектируемой территории отсутствуют.

1.2 Перечень земельных участков, сформированных после 21.03.2014 и учтенных в Едином государственном реестре недвижимости

Земельные участки, сформированные после 21.03.2014 и учтенные в Едином государственном реестре недвижимости, в границах проектируемой территории отсутствуют.

2 Перечень и сведения о площади образуемых земельных участков, которые будут отнесены к территориям общего пользования или имуществу общего пользования

Условный номер земельного участка	Площадь земельного участка, кв.м.	Вид разрешенного использования земельного участка	Возможный способ образования*
1	2	3	4
Образуемые земельные участки, которые будут отнесены к имуществу общего пользования			
:ЗУ235	656	Многоэтажная жилая застройка (высотная застройка) (код - 2.6)	Образование земельного участка из земель, находящихся в муниципальной собственности (ст. 11.3 ЗК РФ)
:ЗУ236	3003	Многоэтажная жилая застройка (высотная застройка) (код - 2.6)	Образование земельного участка из земель, находящихся в муниципальной собственности (ст. 11.3 ЗК РФ)

Проектом межевания образование земельных участков, которые будут отнесены к территориям общего пользования, не предусмотрено.

2.1 Ведомость координат поворотных точек границ образуемых земельных участков, которые будут отнесены к имуществу общего пользования

Земельный участок :ЗУ235. Площадь 656 кв.м.

Номер	X	Y	Дир.угол	Длина
1	4 971 638.97	5 192 023.94	119°57'50"	28.89
2	4 971 624.54	5 192 048.97	207°52'16"	17.07
3	4 971 609.45	5 192 040.99	275°54'22"	6.41
4	4 971 610.11	5 192 034.61	270°03'32"	9.75
5	4 971 610.12	5 192 024.86	299°45'16"	14.71
6	4 971 617.42	5 192 012.09	028°48'20"	24.59

Земельный участок :ЗУ236. Площадь 3003 кв.м.

Номер	X	Y	Дир.угол	Длина
1	4 971 615.80	5 192 070.24	119°04'14"	52.28
2	4 971 590.40	5 192 115.93	145°00'06"	15.19
3	4 971 577.96	5 192 124.64	122°18'01"	6.18
4	4 971 574.66	5 192 129.86	209°55'37"	19.52
5	4 971 557.74	5 192 120.12	277°07'33"	81.58
6	4 971 567.86	5 192 039.17	029°28'59"	39.36

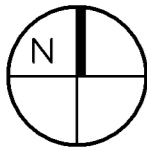
7	4 971 602.12	5 192 058.54	120°38'08"	3.59
8	4 971 600.29	5 192 061.63	029°00'11"	7.57
9	4 971 606.91	5 192 065.30	029°03'36"	10.17

3 Перечень и сведения о площади образуемых земельных участков, в отношении которых предполагаются резервирование и (или) изъятие для государственных или муниципальных нужд.

Проектом межевания образование земельных участков, в отношении которых предполагаются резервирование и (или) изъятие для государственных и муниципальных нужд, не предусмотрено.

4 Сведения о границах территории, в отношении которой утвержден проект межевания

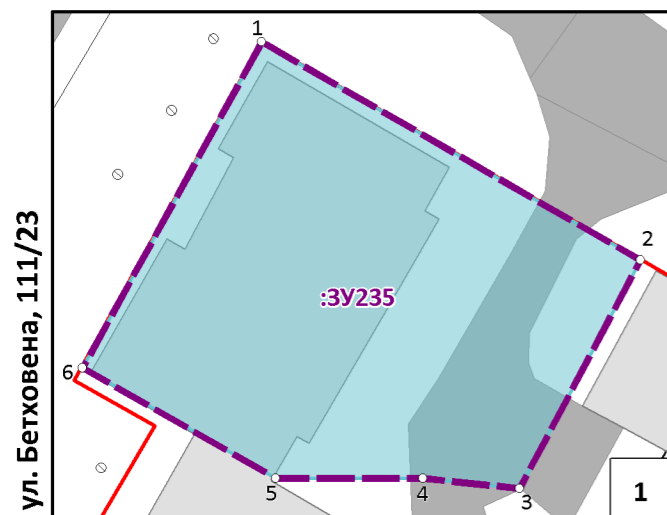
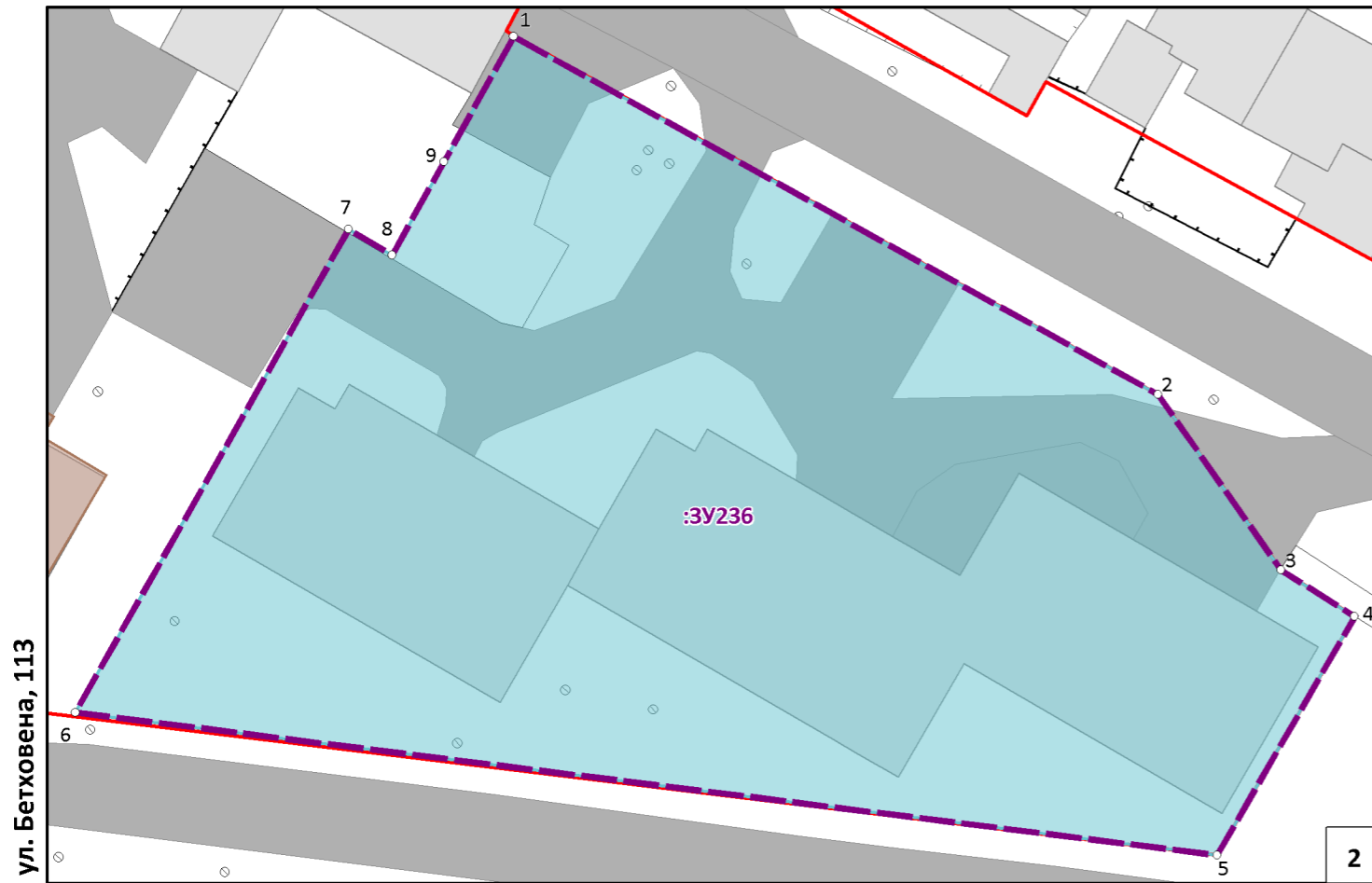
Координаты характерных точек границ территории, в отношении которой утвержден проект межевания территории, совпадают с координатами образуемого земельного участка.



ПРОЕКТ МЕЖЕВАНИЯ ТЕРРИТОРИИ ПОД МНОГОКВАРТИРНЫМИ ДОМАМИ В ГРАНИЦАХ КВАРТАЛА 720

ЧЕРТЕЖ МЕЖЕВАНИЯ ТЕРРИТОРИИ (УЛ. БЕТХОВЕНА, 111/23, УЛ. БЕТХОВЕНА, 113)

М 1:500

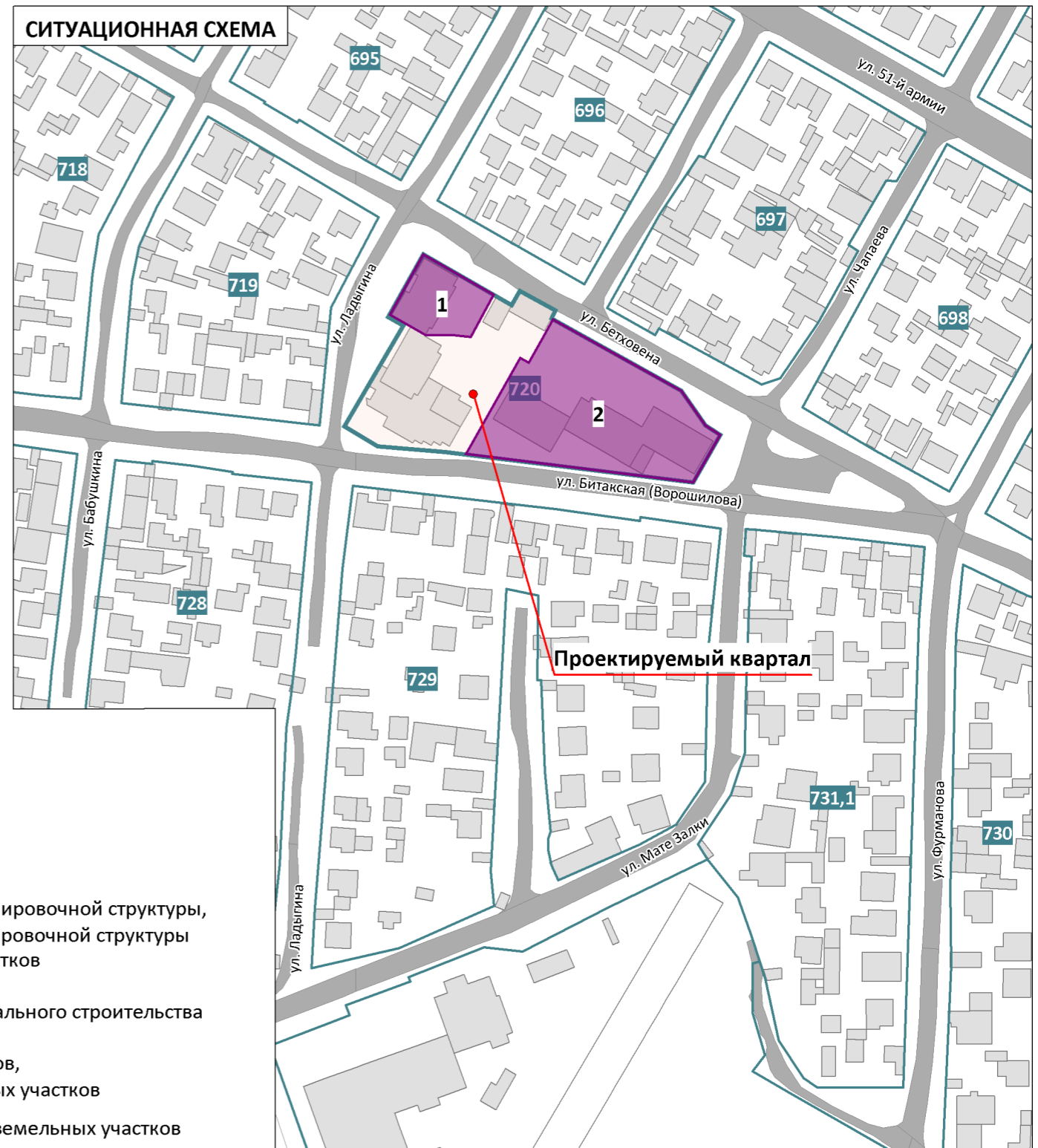


УСЛОВНЫЕ ОБОЗНАЧЕНИЯ

- Границы проектируемой территории
- Красные линии действующие
- Границы существующих элементов планировочной структуры, номера существующих элементов планировочной структуры
- Границы существующих земельных участков согласно сведениям ЕГРН
- Границы существующих объектов капитального строительства согласно сведениям ЕГРН
- Границы образуемых земельных участков, условные номера образуемых земельных участков
- Номера поворотных точек образуемых земельных участков
- Зона действия публичных сервитутов для прохода или поезда через земельный участок
- Здания, строения, сооружения
- Улично-дорожная сеть

Примечания:

1. Границы существующих элементов планировочной структуры совпадают с действующими красными линиями.
2. Ведомости координат поворотных точек образуемых земельных участков, определенных картометрическим способом, приведены в текстовой части проекта межевания.
3. Линии отступа от красных линий в целях определения мест допустимого размещения зданий, строений, сооружений совпадают с красными линиями.
4. Настоящим проектом межевания установление границ публичных сервитутов не предусмотрено.



ПРОЕКТ МЕЖЕВАНИЯ ТЕРРИТОРИИ ПОД МНОГОКВАРТИРНЫМИ ДОМАМИ В ГРАНИЦАХ КВАРТАЛА 720

ООО "ЦЕНТР ГРАДОСТРОИТЕЛЬНОГО ПЛАНИРОВАНИЯ"

ЧЕРТЕЖ МЕЖЕВАНИЯ ТЕРРИТОРИИ (УЛ. БЕТХОВЕНА, 111/23, УЛ. БЕТХОВЕНА, 113)

Масштаб	1:500	Разработал	Абдураманова А.Р.	ОСНОВНАЯ ЧАСТЬ
Шифр проекта	ПМ12-20	Проверил	Щербаков А.А.	
Дата		Согласовал	Матис Л.Я.	